






LEGENDA		
	TRECHO	ÁREA
	AV. ANTÔNIO ACCIOLY	10461,64 m²
	RUA 19	4.056,16 m²
	RUA 18	4.048,96 m²
	RUA 17	4.041,84 m²
	RUA 16	4.038,40 m²



PROPRIETÁRIO: PREFEITURA MUNICIPAL DE PIRACANJUBA - GO
CNPJ: 01.178.647/0001-95

Assinado de forma digital por
PEDRO HENRIQUE GOMES
DOS SANTOS:02893027148
Data: 2025.06.22 14:50:38
-03'00'

PROJETO PEDRO HENRIQUE GOMES DOS SANTOS
CREA 2480103 CO.

LEVANTAMENTO TÉCNICO

PROPRIETÁRIO: PREFEITURA MUNICIPAL DE PIRACAJUBA - GO CNPJ: 01.179.647/0001-85		PRONOME:	
ASSUNTO: MAPA ILUMINADO DE RUAS PARA RECAPEAMENTO, PIRACAJUBA-GO		<div>01</div> <div>02</div>	
ENDEREÇO: SETOR LIMA, SETOR AEROPORTO E SETOR RECANTO DO BOSQUE, PIRACAJUBA - GO			
CONTEUDO:	ESCALA: INDICADA		
1. MAPA ILUMINADO - SETOR LIMA; 2. MAPA ILUMINADO - SETOR AEROPORTO, 3. LEGENDA.			
ENGENHEIRO AUTOR DO PROJETO: PEDRO HENRIQUE GOMES DOS SANTOS CREA - 248505-GO			
COORDENADAS GEOGRÁFICAS:			
SETOR LIMA - 17.312368, -49.012859 SETOR AEROPORTO - 17.312269, -49.033619			
DESENHADO: PEDRO HENRIQUE GOMES DOS SANTOS	DATA: JULHO/2025		

